

大隅半島

いにしえの古墳マップ

大隅には古のロマンがいっぱいです。鹿児島県最大の平野部であり、当時は天然の港として利用されたであろう一級河川や錦江湾、志布志湾に囲まれて、ここに記した古墳以外にも古代、縄文時代や弥生時代などの遺跡も多く存在しています。古墳の規模からも本土最南端の平野部に当時としては大都会があったように思いますが、いろいろなところとの交流・交易も盛んだったようで、当時の日本ではどのような位置づけでこの地域が発展していたのか興味をそそります。発掘される遺跡、出土品を見れば見るほど、なぜこの地域に大きな文化圏があったのかを知りたくなります。

【出土品や古墳の展示施設】

- 串良町歴史民俗資料室 鹿屋市串良町有里507-1 TEL 0994-63-5030
- 王子遺跡資料館 鹿屋市北田町11110番地 TEL 0994-31-1138
- 輝北歴史民俗資料館 鹿屋市輝北町上百引2635 TEL 0994-86-0505
- 大崎町中央公民館郷土資料室 大崎町夜崎1029 TEL 099-476-0548
- 肝付町立歴史民俗資料館 肝付町野崎1936 TEL 0994-65-0170
- 松山歴史民俗資料館 志布志市松山町秦野547 TEL 099-487-8154
- 末吉歴史民俗資料館 曾於市末吉町二之方2020 TEL 0986-28-8051
- 大隅郷土館 曾於市大隅町中之内9146 TEL 099-482-2410
- 財部町郷土館 曾於市財部町南俣460-1 TEL 0986-72-1111
- 曾於市埋蔵文化財センター 大隅町月野1946-1 TEL 099-471-2977
- 鹿児島大学総合研究博物館常設展示室 TEL 099-285-8141
- 鹿児島県 上野原縄文の森 TEL 0995-48-5701



上野原縄文の森

http://www.jomon-no-mori.jp
上野原遺跡の重要文化財を中心に、鹿児島県内各地からみつかった土器や石器等の遺物を展示しています。また、上野原の縄文の世界をイメージした、「縄文シアター」やジオラマ、映像資料などで楽しみながら学習できるスペースを設置しています。



くぬぎばる 柘原遺跡 垂水市

貝塚とは、普通の遺跡では腐ってしまっていて残らない骨や種子などが残っており、貴重な情報をもたらす遺跡です。柘原貝塚は、南九州で最大級の大きさで情報量を誇る貝塚で、出土遺物も貴重なものが多く、全国的にも注目されています。縄文から古墳の遺跡



青磁碗 12世紀ごろ

後ヶ迫A遺跡 垂水市
古墳時代の成川式土器の他、12世紀ごろの青磁碗、白磁皿などが出土。



迫田遺跡 垂水市
古墳時代の成川式土器や鉄剣が出土。



横道遺跡 垂水市
縄文時代、古墳時代の土器や古墳時代の矢尻などが出土。



写真左 供献土器 / 右 蛇行剣

祓川地下式横穴墓群 鹿屋市
鹿屋市西祓川町にある遺跡です。発掘の結果「地下式横穴墓」が30基を越える密集した状態で見つかりました。その中からは、死者を弔った時に一緒に入れた『蛇行剣』という珍しい形の剣もみつっています。付近では、「短甲・衝角付貫」なども発見されている。



道の駅たるみず
湯の華漂う、のんびり・あったかステーション
TEL 0994-34-2237

桜島・錦江湾・霧島連山の山々を眺めながら足湯や温泉で身体を休めたり、新鮮な食材を使ったお食事や旬の食材や鹿児島の特産品などが揃う物産館でお買い物などお楽しみください。



道の駅松山
まるごとダチョウの道の駅
TEL 0994-87-3800

ダチョウ関連商品の販売を行っています。レストランではダチョウカレーやダチョウ丼、ダチョウのカルパッチョなどここでしか食べられない料理が楽しめます。外にはダチョウ牧場もあり間近にダチョウを見ることができます。



神領古墳群 大崎町
これまで13基の古墳・13基の地下式横穴墓の存在が確認されています。そのうち4基は前方後円墳と考えられ、神領10号墳では、円筒埴輪、盾持人埴輪が出土。舟形石棺と初期須恵器が特徴。




盾持人埴輪 平成18年の発掘調査で見つかる。



飯盛山古墳 志布志市
小半島に築かれた前方後円墳。墳丘80mを測る。近隣平野部にある古墳の中では最も古とされている。壺形埴輪、ガラス製勾玉、ガラス丸玉が出土。




飯盛山古墳 志布志市
小半島に築かれた前方後円墳。墳丘80mを測る。近隣平野部にある古墳の中では最も古とされている。壺形埴輪、ガラス製勾玉、ガラス丸玉が出土。




横瀬古墳 大崎町
九州第5位の前方後円墳。面積6,417㎡・長さ124m 巾(前方63.4m、後円63m) 高さ(前方15m、後円13m、くびれ巾45m) 古墳の周囲に周濠を発見。



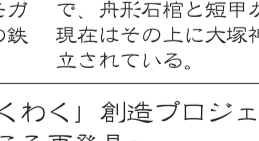
原田古墳 志布志市
径40m、高さ15mの大型円墳(未発掘)。古墳の裾から20mほどの所に地下式横穴墓が見つかる。副葬は刀子だけの成人女性の墓だったが、頭部が原田古墳に向かっており、その関係が問題になっている。



塚崎古墳群 肝付町
日本最南端の前方後円墳を含み、前方後円墳の数5基、円墳が39基、地下式横穴墓が10基程度ある。



岡崎古墳群 鹿屋市
現状で前方後円墳2基、円墳20基(大正時代は30基以上を数えた)から成り立っている。地下式横穴墓は、大型のものが知られ、11基確認されている。岡崎18号墳では、イモガイ製貝釧、ピンセット状の鉄器、須恵器大甕が出土。



唐仁古墳群 東串良町
前方後円墳5基と円墳127基がある大古墳群です。最大の大塚古墳は周濠をめぐらせた前方後円墳で墳丘長140m、後円部径65m、前方部幅36m、後円部高10.7m、前方部高4mで、舟形石棺と短甲が出土。現在はその上に大塚神社が建立されている。

半島おおすみ「わくわく」創造プロジェクト
～おいしさ、みどころ再発見～
「ワクワクすんくじら」チーム
事務局 ローゼリンクかのや内 TEL 0994-41-8718

資料引用元および取材協力：鹿児島大学総合研究博物館 News letter No. 15, News letter No. 19
鹿児島大学総合研究博物館 2008『大隅半島 岡崎古墳群の研究』、鹿児島県教育委員会 2005『先史・古代の鹿児島』、鹿児島県埋蔵文化財情報データベース、鹿児島県大隅地域振興局
鹿児島県立埋蔵文化財センター、鹿屋市教育委員会、垂水市教育委員会、志布志教育委員会、肝付町教育委員会、大崎町教育委員会、錦江町役場、南大隅町役場、NPO法人かごしま探検の会